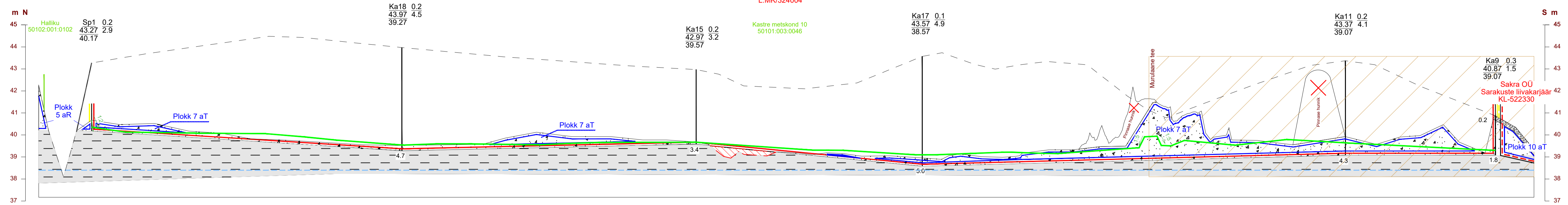
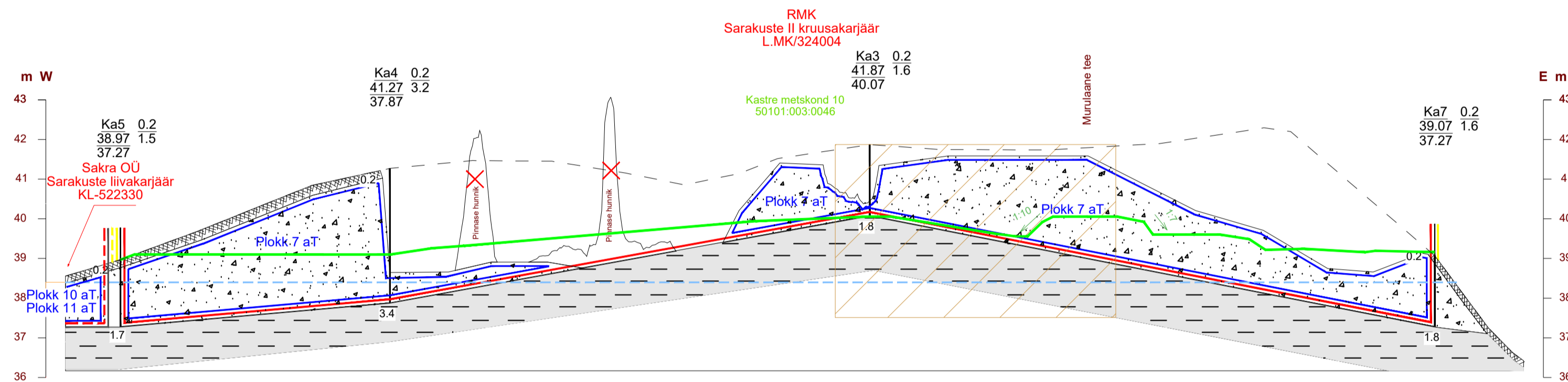










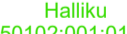





RMK  
Sarakuste II kruusakarjäär  
L.MK/324004






RMK

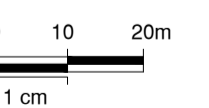


                     Mäe


- |   |  |
|---|--|
|  | Mäeeraldis piir  |
|  | Mäeeraldis teenindusmaa piir   |
|  | Maavara plokki piir ja number  |
|  | aT - aktiivne tarbevaru  |
|  | aR - aktiivne reservvaru   |
|  | P - prognoosvaru   |
|  | Uuringuäagne reljeef   |
|  | Korrastamisjärgne reljeef  |
|  | Katastriüksuse tunnus ja nimetus   |
|  | Tehnilisel korrastamisel jäetavate nõlvade kallakus<br>1:6 vastab kaldele 9,5° |
|  | Maaparandushoiuala   |
|  | Kaevandatud ala väljaspool mäeeraldis piiri                                    |
|  | Geoloogilise uuringuga määratud põhjavee tase*                                 |
|  | Likvideeritav objekt   |

- |       |     |                                  |                         |
|-------|-----|----------------------------------|-------------------------|
| Ka5   | 0.2 | Kaevandi (šurfi) nr              | Katendi paksus, m       |
| 38.97 | 1.5 | Suudme abs. kõrgus, m            | Kasuliku kihi paksus, m |
| 37.27 |     | Mäeeraldis lamami abs. kõrgus, m |                         |
|       |     |                                  |                         |
|       |     | Kaevand (šurf)                   |                         |
|       |     |                                  |                         |
| Sp1   | 0.2 | Seinapuhastuse nr                | Katendi paksus, m       |
| 43.27 | 2.9 | Suudme abs. kõrgus, m            | asuliku kihi paksus, m  |
| 40.17 |     | Mäeeraldis lamami abs. kõrgus, m |                         |
| /     |     |                                  |                         |
|       |     | Seinapuhastus                    |                         |

- |   |   |
|---|---|
|  | Kasvukiht   |
|  | Kruus, veeriseline, peeneteralise liivaga                 |
|  | Saviliiv- ja liivsavimoreen, plastne, vähese jämepeurruga |



**MÄRKUSED:**  
\*Põhjavee tase on määratud Kobras OÜ 2024. a uuringu "Sarakuste kruusamaardla Sarakuste III uuringuruumi geoloogiline uuring (varu arvutus 01.03.2024)" alusel (EGF 9875).

		100 tellija		RIIGIMETSA MAJANDAMISE KESKUS	
Kõlviku 60 Rm 310 www.kobros.ee tel: 1200 3110 faks: 30410 koba@kobros.ee		100 nimetus		TARTUMAA KASTRE VALD SARAKUTE KÜLA	
Geoloog Peeter Lillak /allkõigustatud digitaalselt/		100 sisu		SARAKUTE II KRUISSAKARJÄÄRI KAEVANDATUD MAA KORRASTAMISE PROJEKT	
Geoloog Tanel Mägi kullutunnistus nr 17683		Joonise nimetus		TEHNILISE KORRASTAMISE GEOLOOGILISE LÄBILÕIK	
Kuupäev 02.2025		Lsrd nr		Lisid	100 nr
4		7		Mõistava	1:1000
2024-218					